

# الوحدة المحلية القروية ابـنـهـس



● مقياس الرسم للتقريب ١ : ٥٠٠٠٠

● المصدر : خريطة المساحة العسكرية رقم ٩٣/١٦٦ الصادرة عام ١٩٩٥ واطلس مركز المعلومات ودعم اتخاذ القرار بالمحافظة.

● القرية الأم ● مجارى مائية ——— طريق رئيسي ——— خط سكة حديد ———

# الوحدة المحلية القروية ام خنان

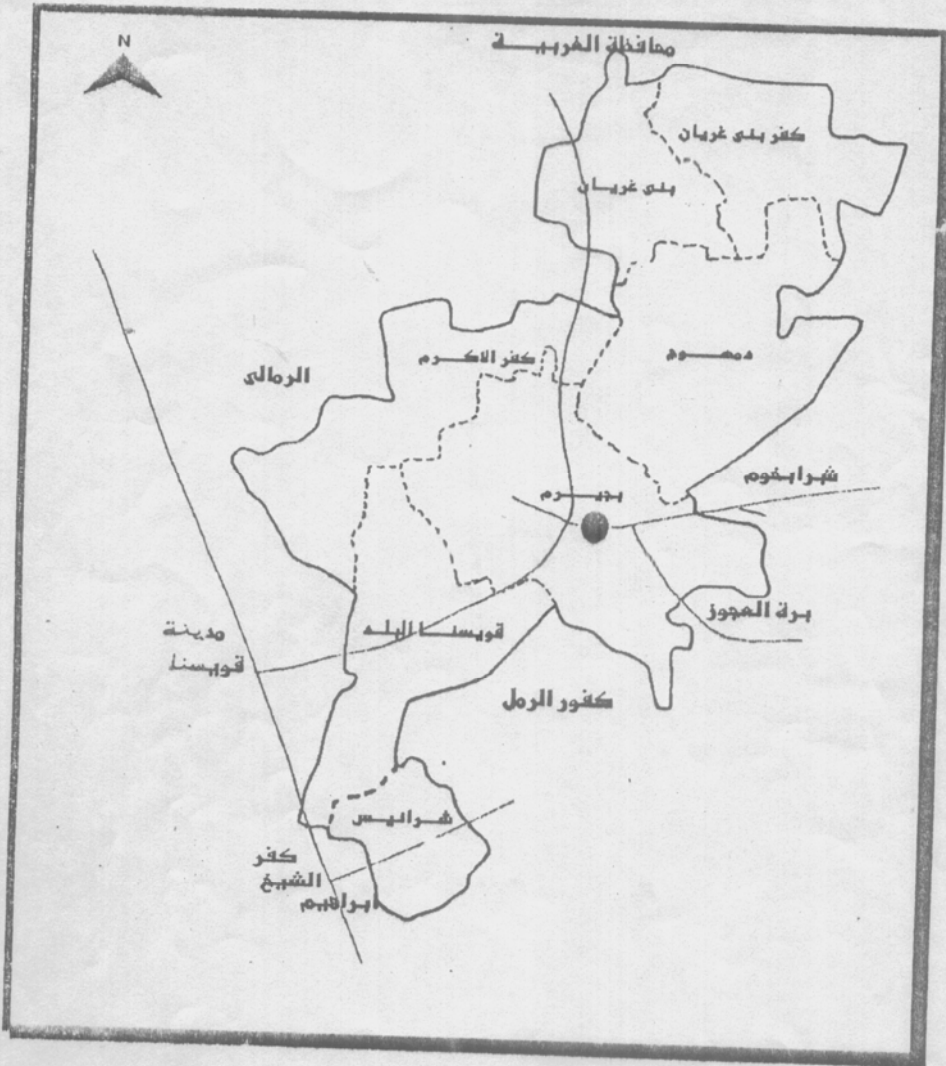


• مقياس الرسم التكرينى ٥٠٠٠٠ : ١

• المصدر : خريطة المساحة العسكرية رقم ٩٣/١٦١ الصادرة عام ١٩٩٥ واطلس مركز المعلومات ودعم اتخاذ القرار بالمحافظة.

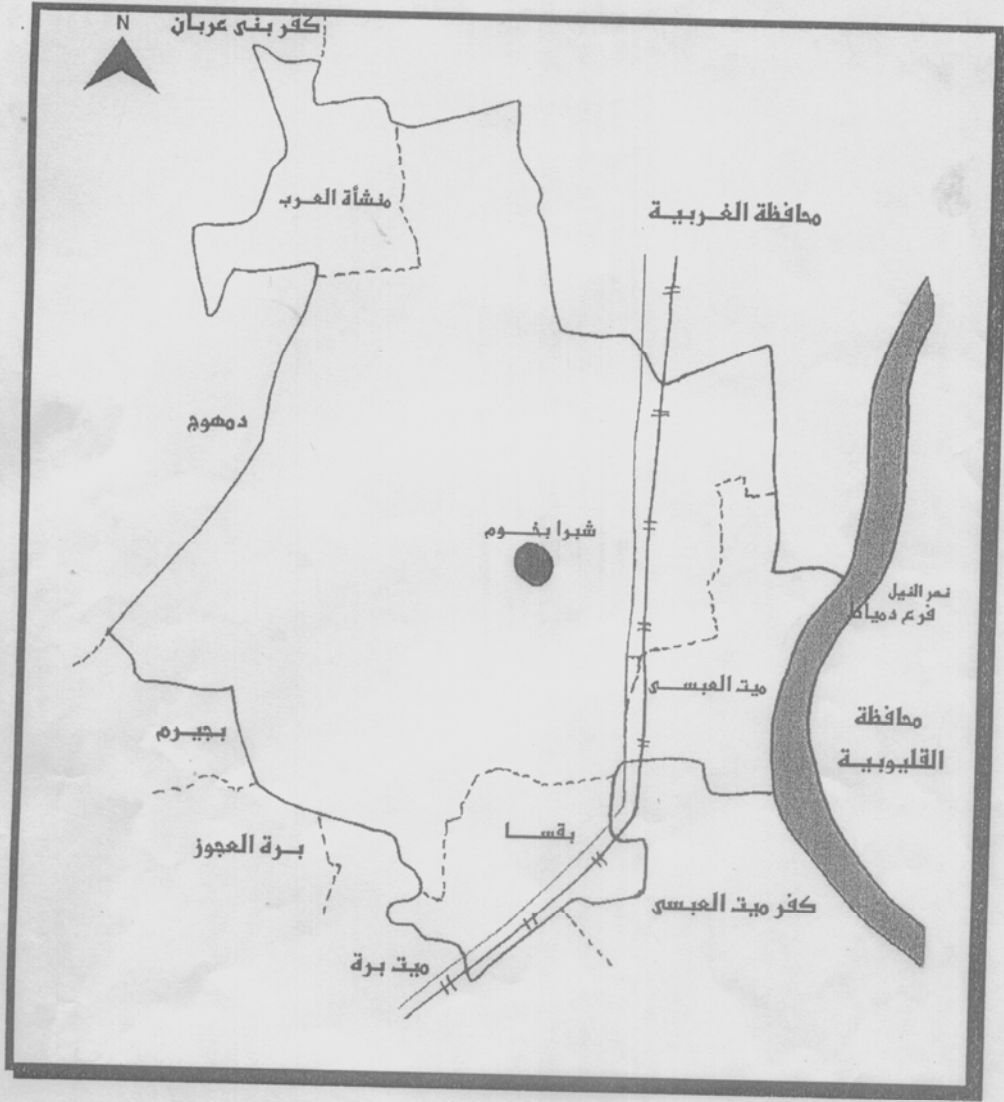
• القرية الأم ●  
 • مجارى مائية ———  
 • طريق رئيسى ———  
 • خط سكة حديد —||—||—

# الوحدة المحلية القروية بجيـرم



• مقياس الرسم للتقريب ١ : ١٠٠٠٠٠  
 • المصدر : خريطة التسليحة العسكرية رقم ٩٢/١٦١ الصادرة عام ١٩٦٥ واتس من مركز المعلومات ودعم اتخاذ القرار بالمحافظة.  
 • القرية الأم ●  
 • مجاري مائية —————  
 • طريق رئيسي ————  
 • خط سكة حديد -|-|-|-|

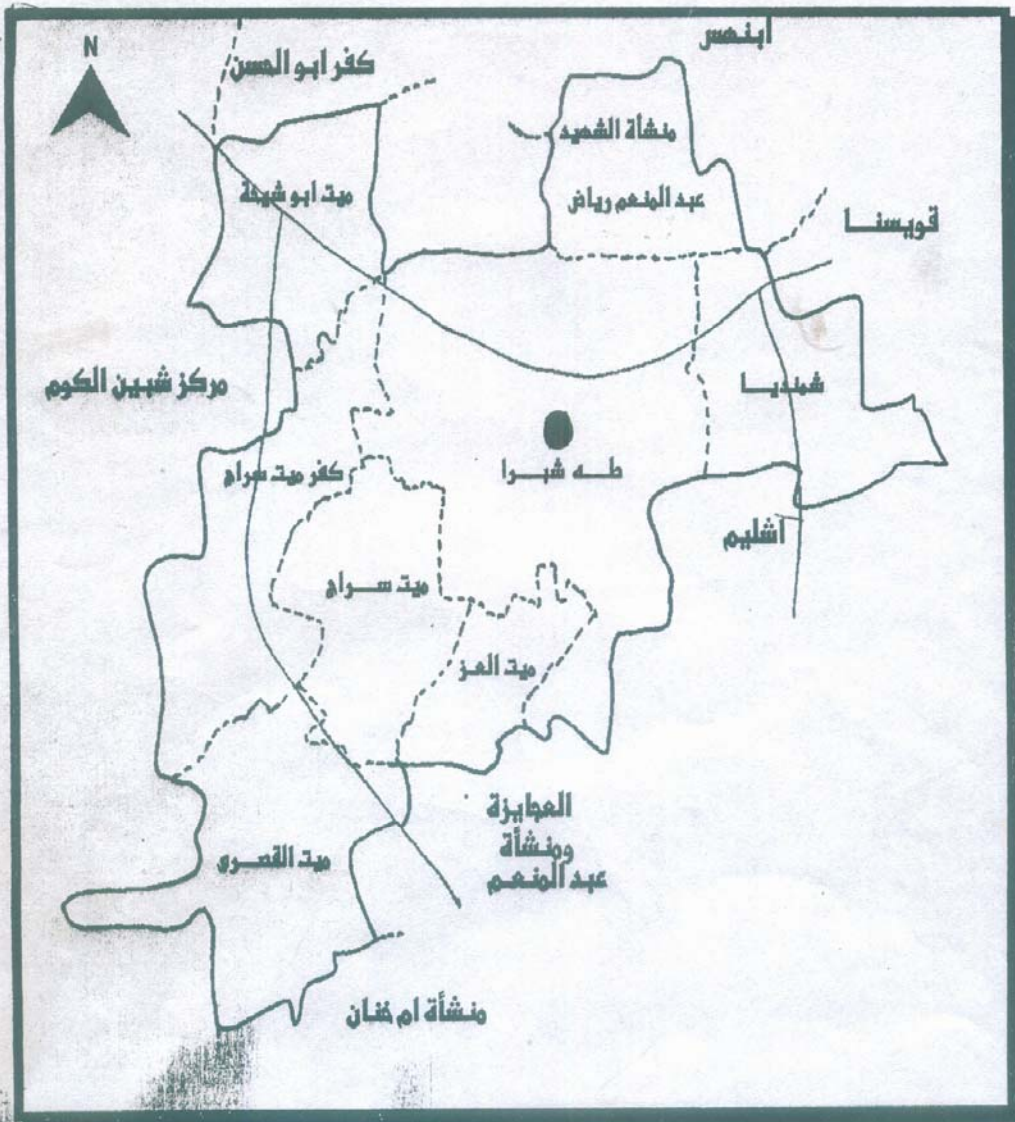
# الوحدة المحلية القروية شببرا بخوم



• مقياس الرسم التكراري 1 : 50000  
 • المصدر : خريطة المساحة العسكرية رقم ٩٣/١٦١ الصادرة عام ١٩٩٥ واطلس مركز المعلومات ودعم اتخاذ القرار بالمحافظة.

• القرية الأم ●  
 • مجارى مائية ———  
 • طريق رئيسي ———  
 • خط سكة حديد —||—||—

# الوحدة المحلية القروية طه شبرا

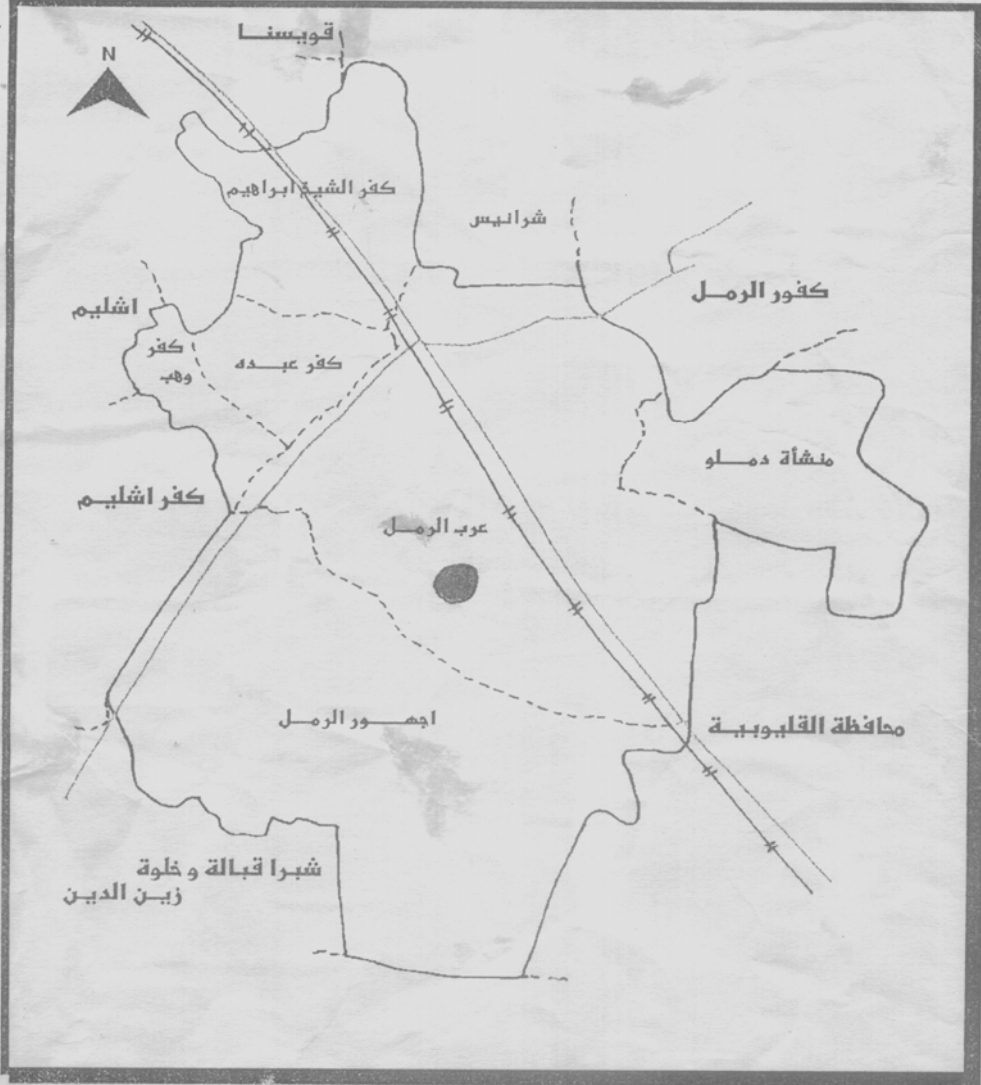


• مقياس الرسم للتقريب ١ : ٥٠٠٠٠

• المصدر : خريطة المساحة العسكرية رقم ١٢/١٦١ لصفحة عام ١٩٦٥ ولطاس مركز المطومات ودمج تقسيم القرى بالمحافظة.

• قرية الأم • خط سكة حديد ————— مجارى مائية ————— طريق رئيسي ————— خط سكة حديد

# الوحدة المحلية القروية عرب الرمل

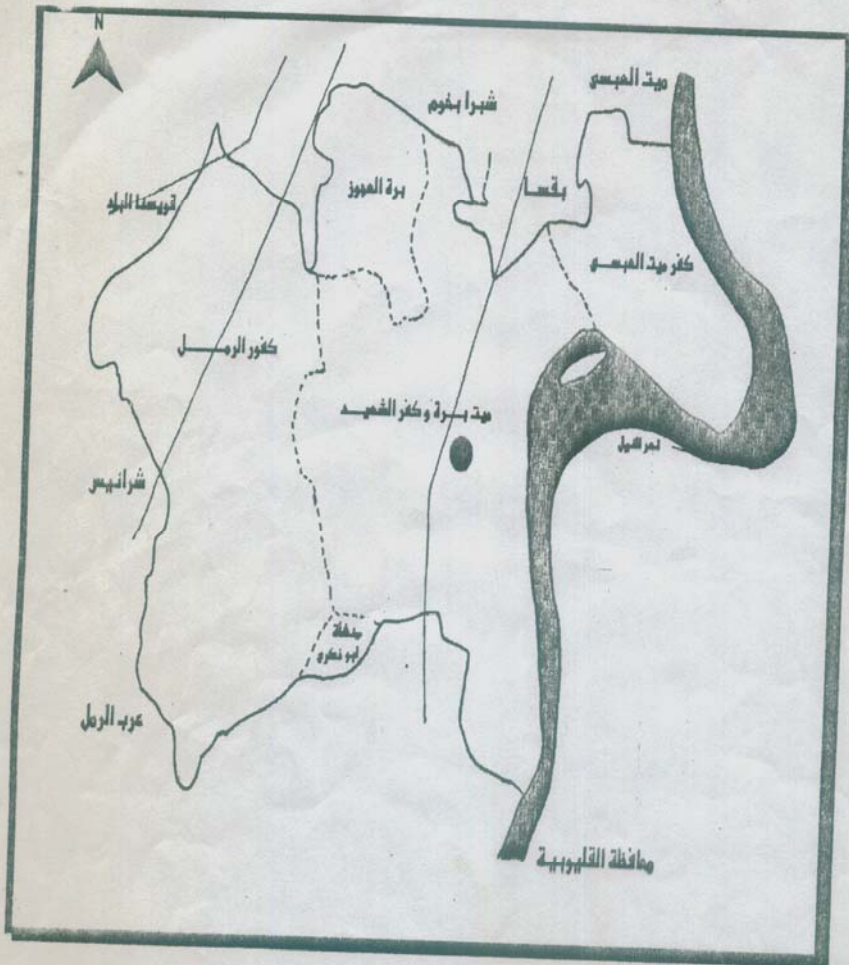


• مقياس الرسم للتكرينى ٥٠٠٠٠ : ١

• المصدر : خريطة المساحة العسكرية رقم ٩٣/١٦١ الصادرة عام ١٩٩٥ واطلس مركز المعلومات ودعم اتخاذ القرار بالمحافظة.

• القرية الأم ●  
 • مجارى مائية ———  
 • طريق رئيسى ———  
 • خط سكة حديد - - - - -

# الوحدة المحلية القروية ميت برة



\* ملخص الرسم القروى .....  
 \* المصدر : خريطة المساحة الفستورية رقم ٩٣/١٦١ الصادرة عام ١٩٦٥ ولغرض مركز المعلومات ودعم اتخاذ القرار بالمحافظة.  
 ● القرية الأم    ————— مزارع مائية    ————— طريق رئيسى    - - - - - خط سكة حديدية